

NOM DEL CAMÍ: DELS MONJOS A PACS

CLASSIFICACIÓ: SECUNDARI

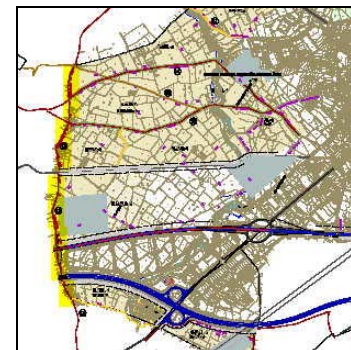
MUNICIPI/S: VILAFRANCA DEL PENEDÈS (LÍMIT AMB SANTA MARGARIDA I ELS MONJOS, CONTINUA CAP A PACS)

JUSTIFICACIO DE LA NECESSITAT

Descripció: Camí asfaltat. Dreçera habitual de la Ctra. de Sant Martí a la Ctra. de Sant Jaume dels Domenys.

Persones beneficiaries: Habitants de la Bleda, Cal Ton Ferriol, la Sínia Nova, etc.. Accés a diverses explotacions agrícoles de la zona.

Explot. Agrícoles (núm/ha): Accés a vàries parcel·les de rústica (aprox.), més accés indirecte a d'altres a través d'altres camins. Accés al Celler de Cal Torres ubicat a Pacs. Ja en zona urbana, accés a Cal Salines.



ESTAT ACTUAL

CODI				
TRAM	1 (del Camí de la Bleda al Camí Fariner)	2 (del Camí Fariner al Camí de Cal Frare)	3 (del Camí de Cal Frare a la Ctra. de Sant Jaume)	4 (de la Ctra. Sant Jaume fins al límit de terme)
PK.INICIAL	0.000 km	0.262 km	0.471 km	0.882 km
PK.FINAL	0.262 km	0.471 km	0.882 km	1.390km
LONGITUD	0.262 km	0.209 km	0.411 km	0.508 km
AMPLADA PLATAFORMA	4 m (3.30 asfalt + terra)	4 m	4 m	4 m
TIPUS DE FERM	Asfalt	Asfalt	Asfalt	Asfalt
PENDENT TERRENY	1%	1%	2%	1%
ESTAT CUNETES	No existeixen	No existeixen	No existeixen	No existeixen
ESTAT PASSOS AIGUA	No existeixen	No existeixen	No existeixen	No existeixen
SENYALS VERTICALS	No existeixen	No existeixen	1	No existeixen
SENYALS HORIZONTALS	No existeixen	No existeixen	No existeixen	No existeixen
TANCA SEGURETAT	No existeixen	1 (safareig)	No existeixen	No existeixen



Tram 1: Limit de terme




Tram 2: Cal Ton Ferriol



Tram 2: Granges del Pere Ferran de Casals



Tram 3: Enllaç ctra. de la Múnia



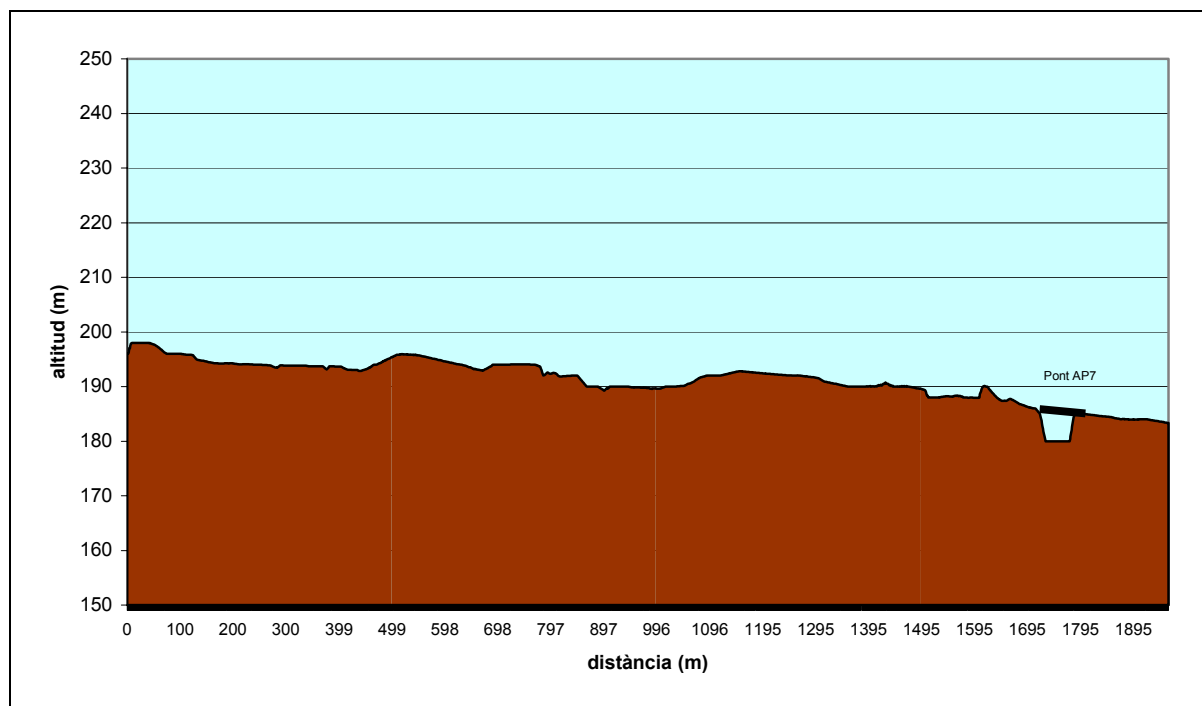
Tram 4: Tipus de ferm



Tram 4: Pont sobre la N340 (t.m. Monjos)



Tram 4: Pont sobre l'AP7



Perfil longitudinal del camí dels Monjos a Pacs